




Региональный этап Российского национального юниорского водного конкурса в Мурманской области


2019



Водные ресурсы Мурманской области

В Мурманской области находится незамерзающий Кольский залив Баренцева моря. На Кольском полуострове протекает более 20 000 рек, общая протяженность которых свыше 63 тыс.км (это в 1,5 раза длиннее экватора). Наиболее крупные реки Кольского полуострова: Умба, Варзуга, Кола, Поной, Пана, Стрельна, Пурнач, Иоканга, Воронья, Тулома, Печенга, Лотта, Нота.

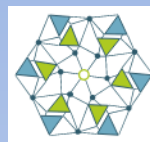
Мурманская область - один из самых озерных краев России. Здесь более 117 тысяч озер и искусственных водоёмов общей площадью около 11,1 тыс. км². Наиболее крупные озера Кольского полуострова: Имандра, Колвицкое, Вялозеро, Сергозеро, Енозеро, Ловозеро, Умбозеро, Колозеро.



В Мурманской области региональный этап юниорского водного конкурса проводится с **2004 года**.

Статистика конкурса (2004-2019 гг.)

Год	Количество участников	Количество городов-участников	Количество проектов
2004	11	1	2
2005	17	2	8
2006	11	5	6
2007	5	4	5
2008	17	6	12
2009	17	7	11
2010	26	9	20
2011	12	6	11
2012	16	7	13
2013	8	6	8
2014	9	8	9
2015	11	5	9
2016	6	4	6
2017	15	3	10
2018	8	4	7
2019	9	3	7
Итого:	198	-	144



Региональный этап юниорского водного конкурса проводится при постоянной поддержке Института проблем промышленной экологии Севера КНЦ РАН.





Из Москвы с наградами!

2010

Татарчук Татьяна

пос. Междуречье

III место

в номинации

«Моря и океаны»

2011

Гумович Марина

пос. Междуречье

Победитель

в номинации

«Лучший
инновационный проект»

2016

Воронин Роман

г. Апатиты

Победитель

в номинации

«Экономическая
эффективность
реализации проекта в
сфере охраны и
восстановления
водных ресурсов»

2018

Воронин Роман

г. Апатиты

Победитель

в номинации

«Экономическая
эффективность
реализации проекта в
сфере охраны и
восстановления
водных ресурсов»



Реализованный проект участников Водного конкурса

